BOLETIM PRECIPITAÇÃO - FEVEREIRO 2023

Resumo da Precipitação no mês de Fevereiro de 2023 no Distrito Federal

ANÁLISE MENSAL

As chuvas no mês de Fevereiro foram relativamente bem distribuídas durante todo o mês, entretanto com baixo volume. A precipitação durante o mês variou entre 34,2 mm, na estação ANA SEDA, e 226,2 mm, na estação GAMA (PONTE ALTA). Os dias 3 e 122 foram os mais chuvosos, com algumas estações registrando mais de 50mm por dia.

A Precipitação foi maior no Sudoeste do Distrito Federal, com a chuva mal distribuída no restante do DF e baixa precipitação na região central. Na média, a precipitação mensal foi de 97,7 mm, 54% da média climatológica 1991-2020 (179,5mm). Das 27 estações utilizadas, somente 2 ficaram acima média climatológica do INMET, para o acumulado mensal.

DADOS DIÁRIOS

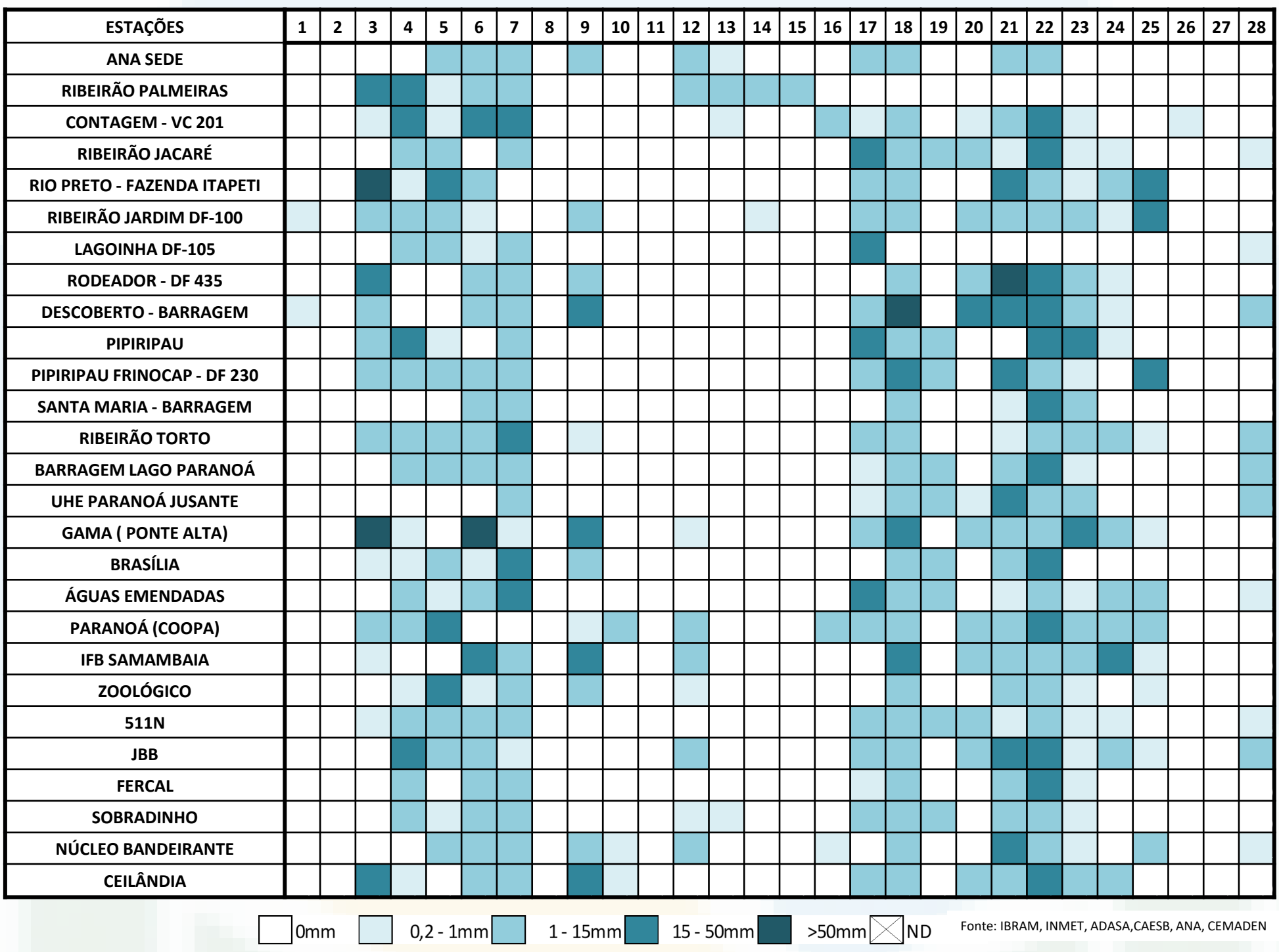

Fonte: IBRAM, INMET, ADASA,CAESB, ANA, CEMADEN

ACUMULADO MENSAL

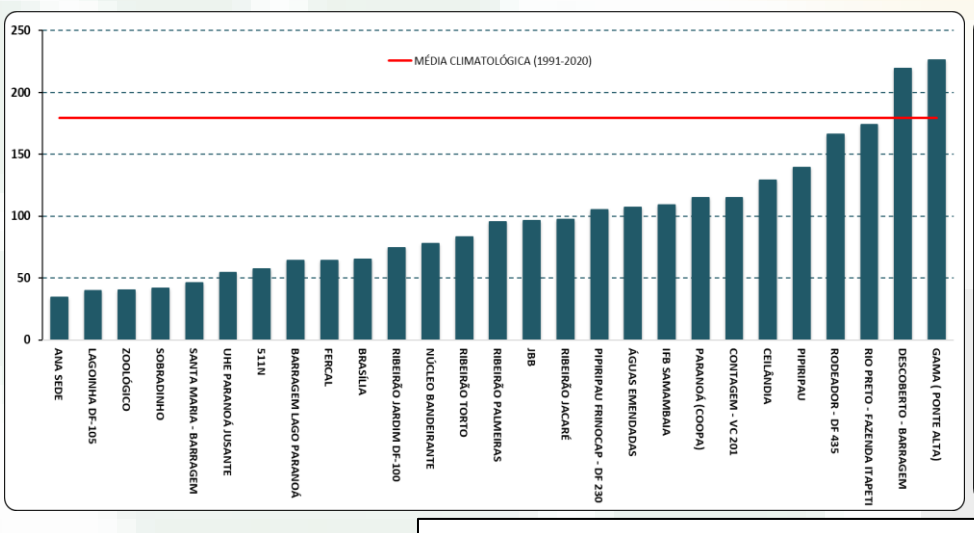

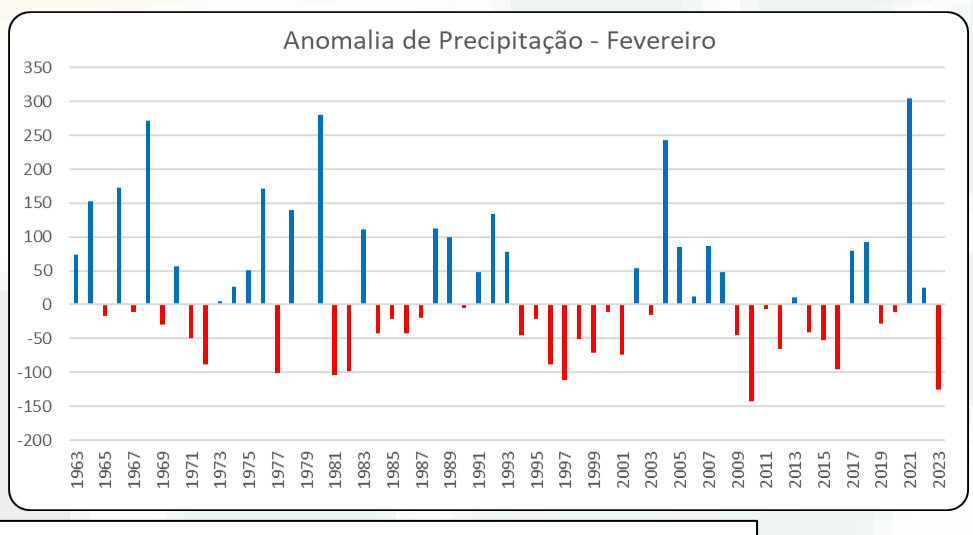

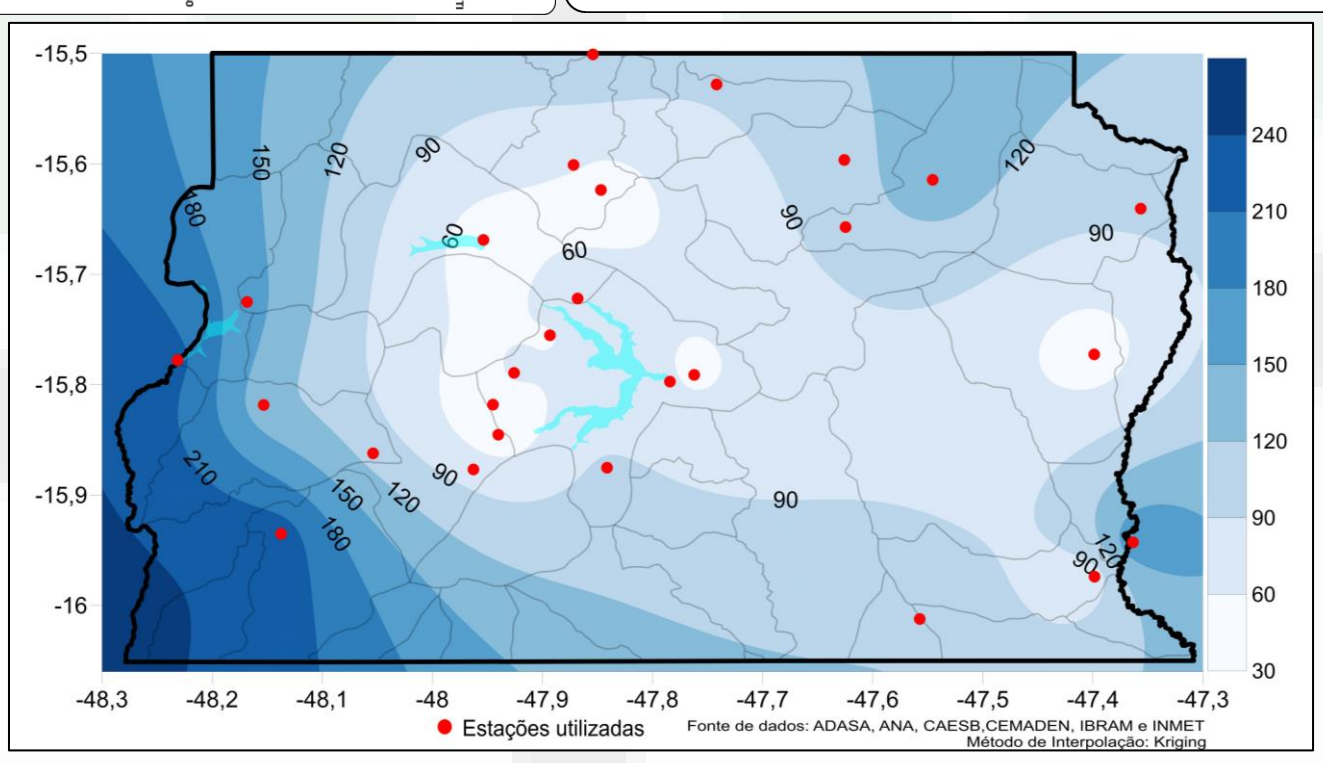

DESTAQUES DO MÊS

FEVEREIRO PRECIPITAÇÃO (mm)

MENSAL

Gama(Ponte Alta)

226,2

RA – GAMA

24hrs(18/02)

Descoberto - Barragem

79,8

RA – PLANO PILOTO

PREVISÃO CLIMÁTICA MARÇO e MAM (Março/Abril/Maio) 2023

A previsão de anomalia de precipitação[1], produzida pelo Instituto Nacional de Meteorologia (INMET), para o mês de Março 2023, indica para o Distrito Federal (área dentro do círculo vermelho na figura ao lado) uma previsão de precipitação ligeiramente acima da normal, entre 10 e 50mm, em quase todo o DF, e uma pequena porção no Nordeste no DF com previsão dentro e ligeiramente abaixo da normal, relação à média climatológica de 211,8mm. Já para o trimestre (MAM), a previsão é que seja dentro da normal, de 374,9mm, distribuída nos meses conforme tabela abaixo.

Médias Climatológicas PRECIPITAÇÃO (1981-2010)		
Março	Abril	Maio
211,8	133,4	29,7

[1]A anomalia de precipitação é a diferença entre o valor de precipitação previsto e a média climatológica.

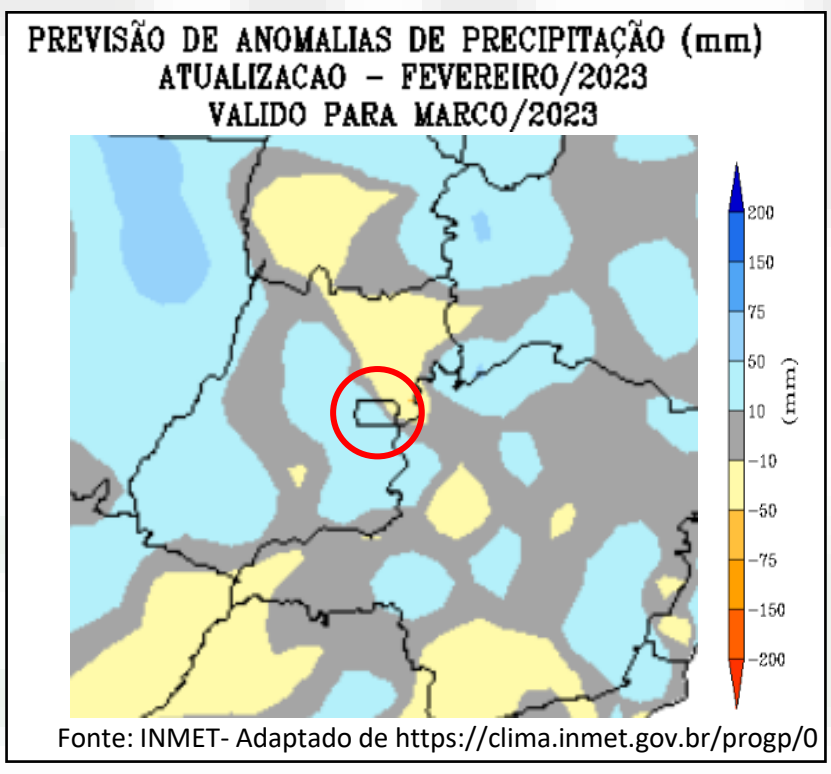

Fonte: INMET- Adaptado de https://clima.inmet.gov.br/progp/0