BOLETIM PRECIPITAÇÃO - ABRIL 2023

Resumo da Precipitação no mês de Abril de 2023 no Distrito Federal

BRASÍLIA AMBIENTAL

ANÁLISE MENSAL

As chuvas no mês de Abril foram relativamente bem distribuídas durante todo o mês, mostrando um período mais seco entre os dias 22 e 26. A precipitação durante o mês variou entre 31 mm, na estação **C. DE SAÚDE Nº4**, a 318,4 mm na estação **17º CBMDF**. Os dias 10 e 11 foram os mais chuvosos, com duas estações registrando acumulados diários superiores a 100mm e várias registrando valores superiores a 50mm por dia.

A Precipitação foi maior no Sul do Distrito Federal, com a chuva mal distribuída no restante do DF e baixa precipitação na região norte e central do DF. Na média, a precipitação mensal foi de 140,6 mm, 97% da média climatológica 1991-2020 (145,2mm). Das 81 estações utilizadas, a maioria, 51 estações, ficaram abaixo média climatológica do INMET, para o acumulado mensal.

DADOS DIÁRIOS

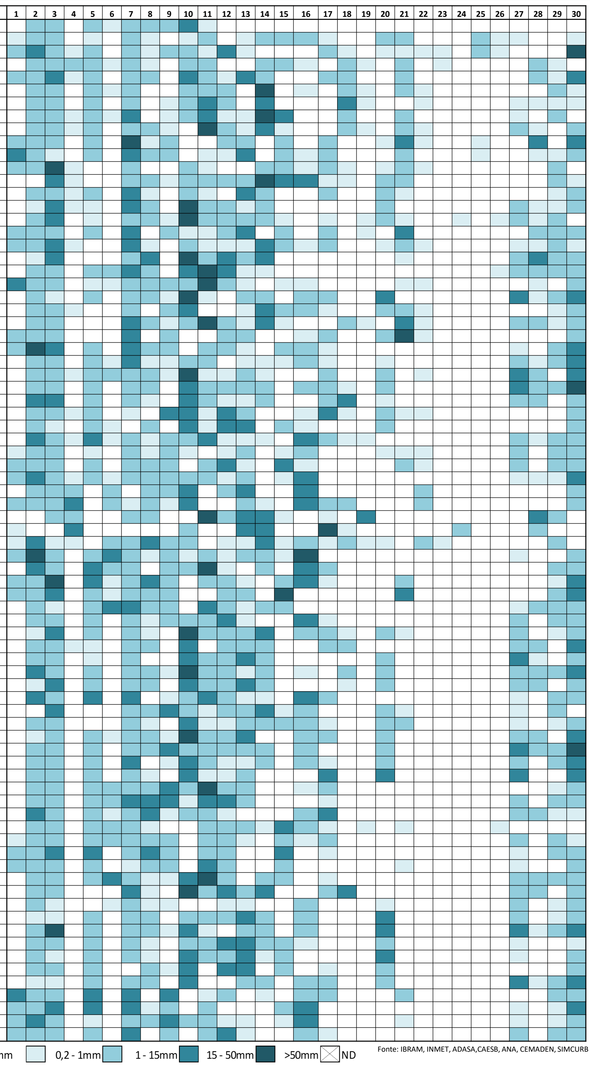

ACUMULADO MENSAL

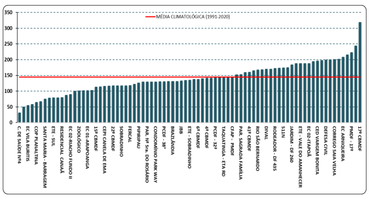

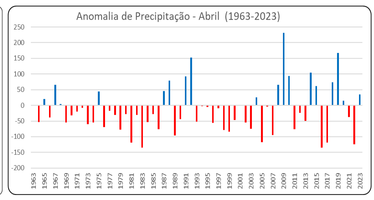

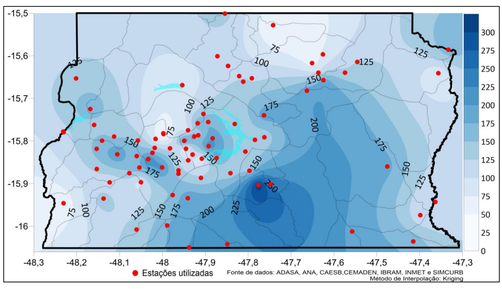

DESTAQUES DO MÊS

ABRIL PRECIPITAÇÃO (mm)

MENSAL

17ª CBMDF

318,4

RA – SÃO SEBASTIÃO

24hrs(10/04)

17ª CBMDF

134,4

RA – SÃO SEBASTIÃO

PREVISÃO CLIMÁTICA MAIO e MJJ (Maio/Junho/Julho) 2023

A previsão de anomalia de precipitação[1], produzida pelo Instituto Nacional de Meteorologia (INMET), para o mês de Abril 2023, indica para o Distrito Federal (área dentro do círculo vermelho na figura ao lado) uma previsão de precipitação dentro da normal, em relação à média climatológica de 29,7mm. Já para o trimestre (MAM), a previsão é que seja ligeiramente abaixo da normal, de 40,9mm, distribuída nos meses conforme tabela abaixo.

Médias Climatológicas PRECIPITAÇÃO (1981-2010)		
Maio	Junho	Julho
29,7	4,9	6,3

[1]A anomalia de precipitação é a diferença entre o valor de precipitação previsto e a média climatológica.

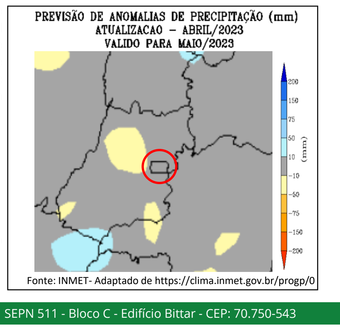

Fonte: INMET- Adaptado de https://clima.inmet.gov.br/progp/0