







Informações do Projeto

-  Área Diretamente Afetada - ADA
-  Área de Influência Direta - AID
-  Área de Influência Indireta - AII

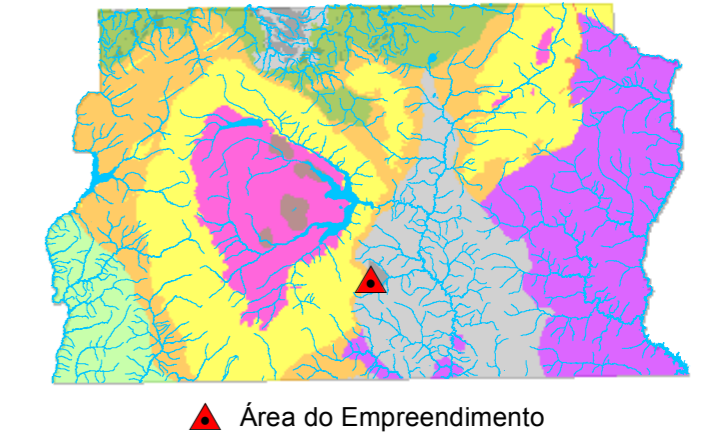
Convenções Cartográficas

-  Rodovias
-  Curso d'água
-  Lago / Lagoa / Represa

HIDROGEOLOGIA

- | | |
|--|--|
| Domínio Fraturado | Domínio Poroso |
| Sistema Canastra |  Sistema P ₁ |
|  Subsistema F |  Sistema P ₂ |
|  Subsistema F / Q / M |  Sistema P ₃ |
| Sistema Paranoá |  Sistema P ₄ |
|  Subsistema R ₃ / Q ₃ | |
|  Subsistema R ₄ | |

Localização - Mapa Hidrogeológico do Distrito Federal



Informações Cartográficas



Escala
1:15.000



Projeção cartográfica: UTM
Datum: SIRGAS 2000
Meridiano central: 45°W
Elipsóide: GRS 80

Realização dos Estudos



**Estudo de Impacto Ambiental / Relatório de Impacto Ambiental
Bairro Alto Manguelral**

Mapa N°
11

Mapa de Hidrogeologia

Elaboração:
George Gonçalves CREA: 21.802/D-DF

Janeiro de 2021

Coordenação:
Cristiano Goulart Simas Gomes CREA: 10.854/D-DF

Fonte:
Área Diretamente Afetada (COOPERMUSA). Área de Influência Indireta (GEO LÓGICA).
Hidrografia (CRH 2016 - GEOPORTAL - SEGETH). Hidrogeologia (ZEE-DF). Localização no Distrito Federal (SITURB).
Elaboração Temática (Arc GIS 10.5).