

## ANÁLISE MENSAL

As chuvas no mês de janeiro ocorreram bem distribuídas no tempo, com somente alguns poucos dias, que não ocorreram precipitações relevantes, em nenhuma estação do Distrito Federal. Ocorreu uma grande variação espacial da chuva no mês, com variação entre 119,8 mm, na estação situada no **18º CBMDF**, a 469,6 mm na estação **CONTAGEM – VC 201**. Os dias 5, 8, 12 e 14 foram os mais chuvosos, com várias estações registrando acumulados diários superiores a 50mm/dia. O maior registro diário foi de 127,0 mm, no dia 14 da estação **CONTAGEM – VC 201**, mas não foi o único registro com mais de 100mm/dia no mês de Janeiro.

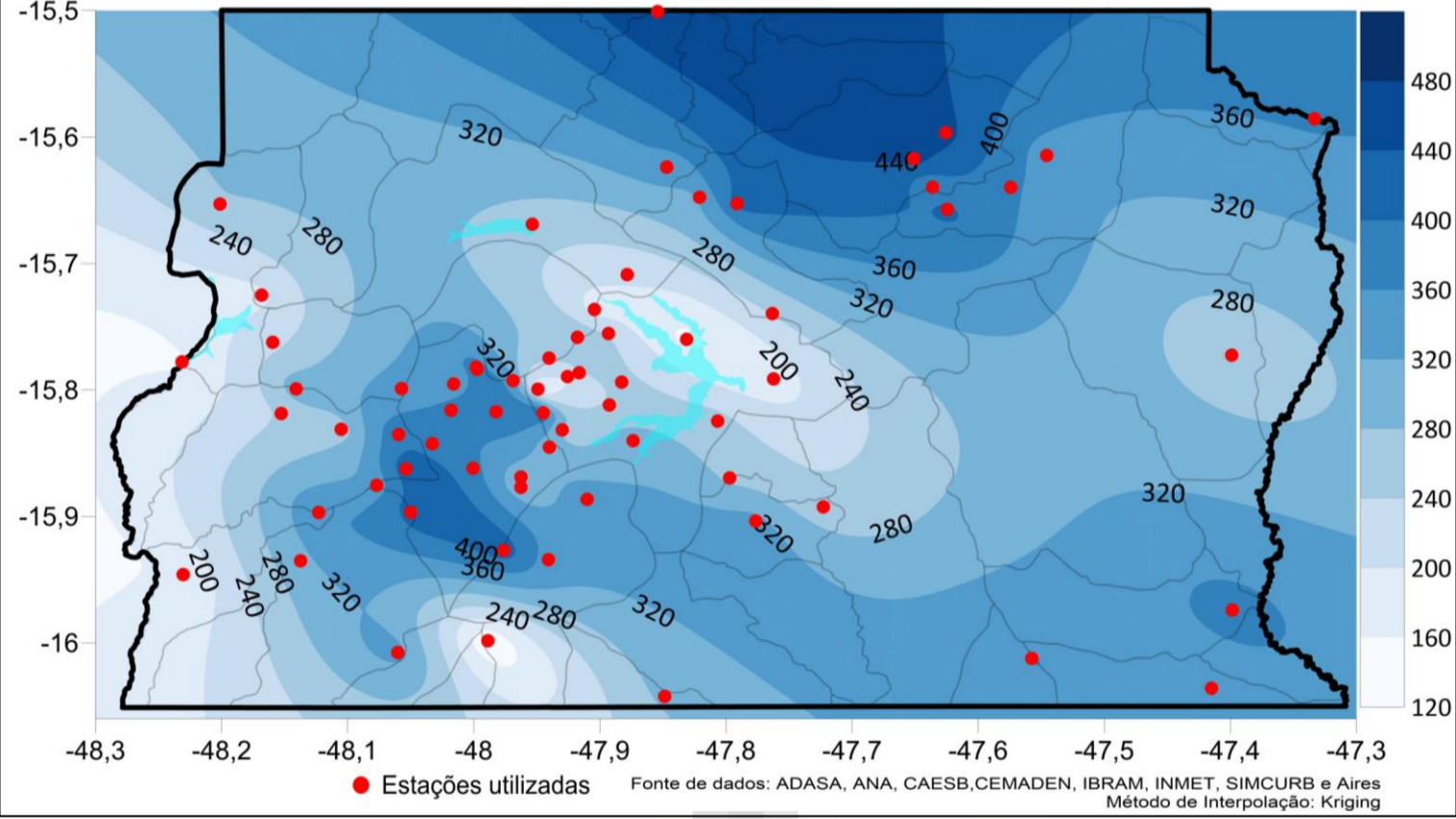
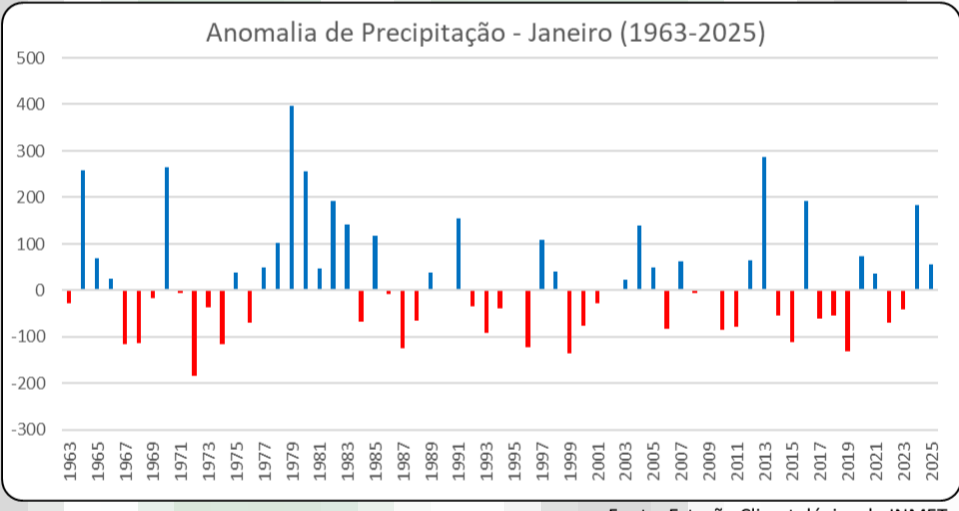
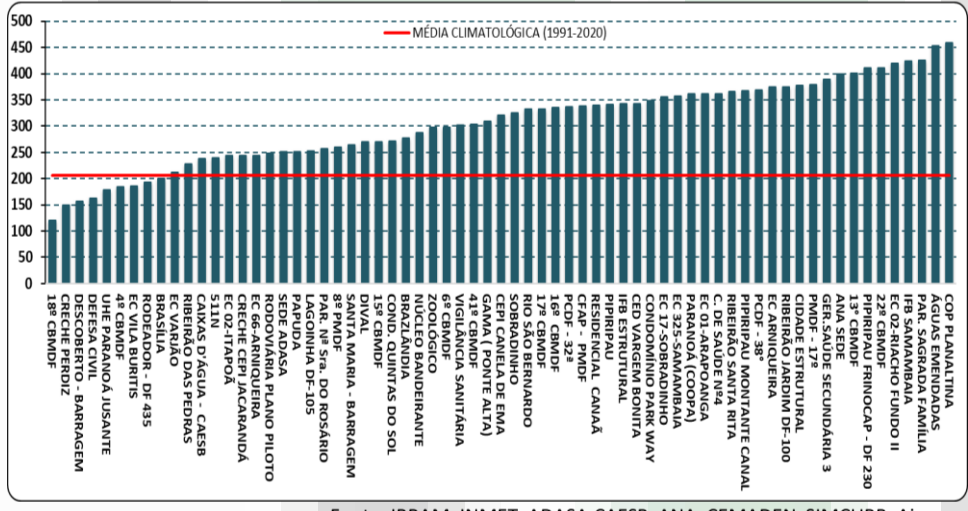
A Precipitação foi maior na região Norte e Sudoeste do Distrito Federal, com a chuva menores em uma pequena região da parte central do Distrito Federal. A média mensal da Precipitação, de todas as estações utilizadas, foi de 307,6 mm, 149% da média climatológica do INMET (1991-2020) de 206 mm. Das 69 estações utilizadas, em todo o DF, apenas 9 ficaram abaixo da média climatológica do INMET, para o acumulado mensal.

## DADOS DIÁRIOS

ESTAÇÕES	1	2	3	4	5	6	7	8	9	10	11	12	13	14	15	16	17	18	19	20	21	22	23	24	25	26	27	28	29	30	31
ANA SEDE																															
CONTAGEM - VC 201																															
RIBEIRÃO SANTA RITA	ND																														
RIBEIRÃO JARDIM DF-100	ND																														
LAGOINHA DF-105																															
RIO SÃO BERNARDO																															
RODEADOR - DF 435																															
DESCOBERTO - BARRAGEM																															
PIPIRIPAU																															
PIPIRIPAU FRINOCAP - DF 230																															
SANTA MARIA - BARRAGEM																															
UHE PARANOÁ JUSANTE																															
RIBEIRÃO DAS PEDRAS																															
PIPIRIPAU MONTANTE CANAL																															
RIBEIRÃO MARIA PEREIRA	ND	ND																													
PAPUDA	ND	ND																													
GAMA ( PONTE ALTA)																															
BRASÍLIA																															
ÁGUAS EMENDADAS																															
PARANOÁ (COOPA)																															
BRAZLÂNDIA																															
IFB SAMAMBAIA																															
ZOOLOGICO																															
511N																															
RODOVIÁRIA PLANO PILOTO																															
FERCAL/CRAS	ND	ND	ND	ND	ND	ND	ND	ND	ND	ND	ND	ND	ND	ND	ND	ND	ND	ND	ND	ND	ND	ND	ND	ND	ND	ND	ND	ND	ND	ND	
SOBRADINHO																															
NÚCLEO BANDEIRANTE																															
CIDADE ESTRUTURAL																															
PMDF - 17º																															
EC ARNIQUEIRA																															
8º PMDF																															
41º CBMDF																															
16º CBMDF																															
13º CBMDF																															
EC 02-ITAPOÃ																															
COND. QUINTAS DO SOL																															
CRECHE PERDIZ																															
VIGILÂNCIA SANITÁRIA																															
PAR. Nº Sra. DO ROSÁRIO																															
6º CBMDF																															
EC 01-ARAPOANGA																															
COP PLANALTINA																															
DIVAL																															
CRECHE CEPI JACARANDÁ																															
15º CBMDF																															
4º CBMDF																															
PAR. SAGRADA FAMÍLIA																															
CED VARGEM BONITA																															
CONDOMÍNIO PARK WAY																															
EC VILA BURITIS																															
EC 02-RIACHO FUNDO II																															
PCDF - 32º																															
EC 325-SAMAMBAIA																															
18º CBMDF																															
17º CBMDF																															
C. DE SAÚDE Nº4																															
SEDE ADASA																															
DEFESA CIVIL																															
22º CBMDF																															
CEPI CANELA DE EMA																															
EC 17-SOBRADINHO																															
EC 66-ARNIQUEIRA																															
CAIXAS D'ÁGUA - CAESB																															
CFAP - PMDF																															
GER.SAÚDE SECUNDÁRIA 3																															
EC VARJÃO																															
PCDF - 38º																															
RESIDENCIAL CANAÃ																															
IFB ESTRUTURAL																															
FERCAL ESCOLA	ND	ND	ND	ND	ND	ND	ND	ND	ND	ND	ND	ND	ND	ND	ND	ND	ND	ND	ND	ND	ND	ND	ND	ND	ND	ND	ND	ND	ND	ND	

0mm 0,2-1mm 1-15mm 15-50mm >50mm ND Fonte: IBRAM, INMET, ADASA, CAESB, ANA, CEMADEN, SIMCURB, Aires

## ACUMULADO MENSAL



## DESTAQUES DO MÊS

### JANEIRO PRECIPITAÇÃO (mm)

**MENSAL** →

**469,6**

RA – SOBRADINHO II

← **24hrs(14/01)**

**127,0**

RA – SOBRADINHO II

## PREVISÃO CLIMÁTICA FEVEREIRO e FMA (Fev-Mar-Abr/2025)

A previsão de anomalia de precipitação<sup>1</sup>, produzida pelo Instituto Nacional de Meteorologia (INMET), para o mês de fevereiro de 2025, indica para o Distrito Federal (área dentro do círculo vermelho na figura abaixo) uma previsão de precipitação de normal a ligeiramente abaixo da normal, em relação à média climatológica (1981-2010) de 183,0mm. Já para o trimestre (FMA), a previsão é que seja dentro da normal climatológica de 528,2mm, distribuída nos meses conforme tabela abaixo.

Médias Climatológicas PRECIPITAÇÃO (1981-2010)		
Fevereiro	Março	Abril
183,0	211,8	133,4

<sup>1</sup>A anomalia de precipitação é a diferença entre o valor de precipitação previsto e a média climatológica.

