BOLETIM PRECIPITAÇÃO - NOVEMBRO 2023

Resumo da Precipitação no mês de Novembro de 2023 no Distrito Federal

BRASÍLIA AMBIENTAL

ANÁLISE MENSAL

As chuvas no mês de Novembro foram relativamente bem distribuídas, com um volume maior nos primeiros dias do mês, passando por um período seco até a segunda quinzena, onde a chuva retornou. A precipitação durante o mês variou entre 44,2 mm, na estação **CRECHE PERDIZ**, a 311,3 mm na estação GAMA ETE-ALAGADO . Os dias 20 e 27 foram os mais chuvosos, com várias estações registrando acumulados diários superiores a 50mm e uma registrando mais de 100mm.

A Precipitação foi maior na parte sudoeste/oeste do Distrito Federal, com a chuva menores na porção leste. A média mensal da Precipitação, de todas as estações utilizadas, foi de 111,1 mm, 56% inferior à média climatológica do INMET (1991-2020) que é de 253,1mm. Das 89 estações utilizadas, em todo o DF, somente 1 ficou acima da média climatológica do INMET, para o acumulado mensal. O acumulado de chuva na estação climatológica do INMET, de Janeiro a Novembro, foi de 886,9, **28,3% abaixo** de média (1991-2020), que é de 1.234,6mm, o **2º mais seco** para o período de todo a série histórica, que iniciou em 1963.

DADOS DIÁRIOS

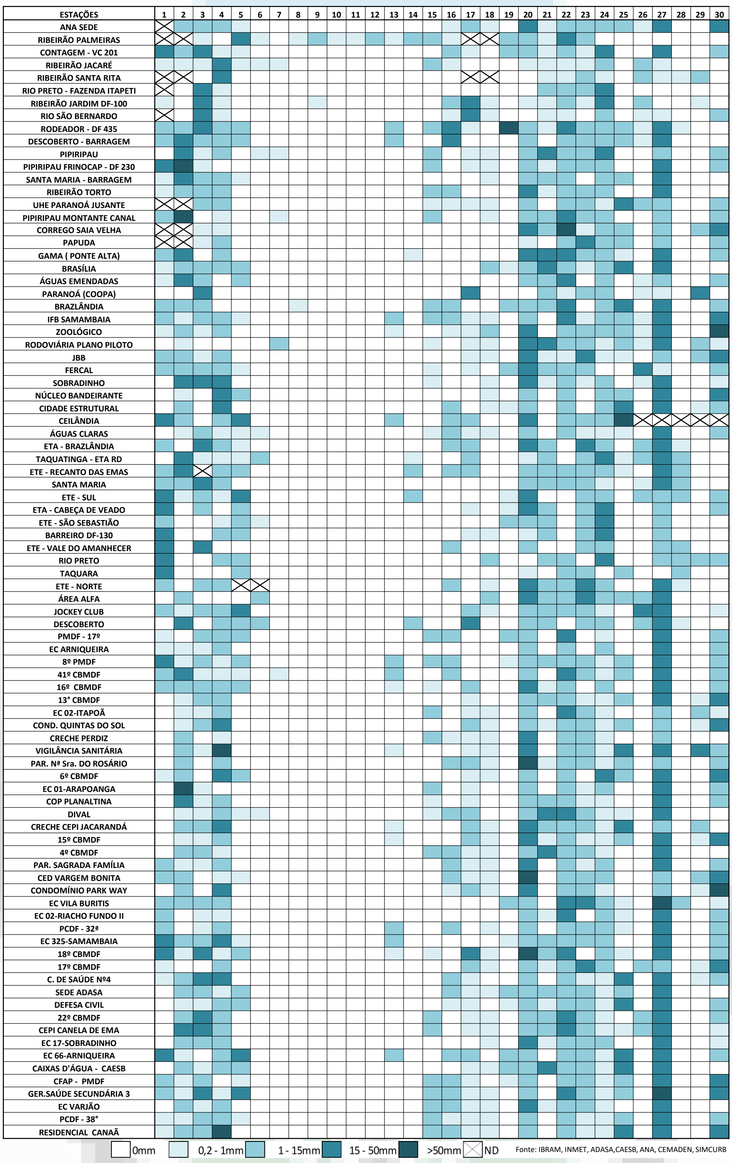

ACUMULADO MENSAL

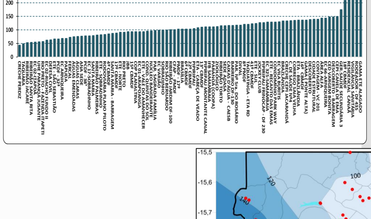

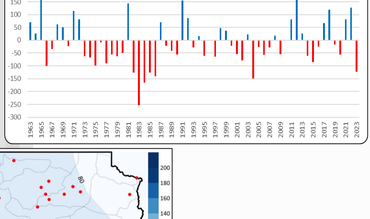



DESTAQUES DO MÊS

NOVEMBRO PRECIPITAÇÃO (mm)

MENSAL

GAMA ETE-ALAGADO

311,3

RA – GAMA

24hrs(20/11)

GAMA ETE-ALAGADO

103,1

RA – GAMA

PREVISÃO CLIMÁTICA DEZEMBRO e DJF (Dez 2023-Jan/Fev 2024)

A previsão de anomalia de precipitação[1], produzida pelo Instituto Nacional de Meteorologia (INMET), para o mês de Dezembro de 2023, indica para o Distrito Federal (área dentro do círculo vermelho na figura ao lado) uma previsão de precipitação de normal a ligeiramente acima da normal, em relação à média climatológica (1981-2010) de 241,5mm. Já para o trimestre (DJF), a previsão é que seja também ligeiramente acima (50-100mm) da normal climatológica de 633,9mm, distribuída nos meses conforme tabela abaixo.

Médias Climatológicas PRECIPITAÇÃO (1981-2010)

Dezembro	Janeiro	Fevereiro
241,5	209,4	183,0

[1]A anomalia de precipitação é a diferença entre o valor de precipitação previsto e a média climatológica.

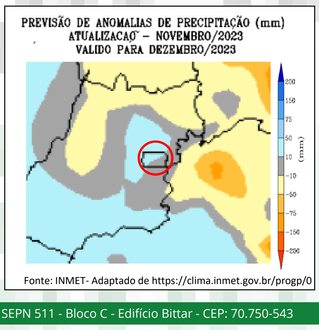

Fonte: INMET- Adaptado de https://clima.inmet.gov.br/progp/0