

ANÁLISE MENSAL

As chuvas no mês de dezembro ocorreram bem distribuídas no tempo, com somente alguns poucos dias, no início do mês, entre os dias 6 e 8, que não ocorreram precipitações relevantes, em nenhuma estação do Distrito Federal. Ocorreu uma grande variação espacial da chuva no mês, com variação entre 54,6 mm, na estação **CEPI CANELA DE EMA**, a 388,2 mm na estação **PAR. SAGRADA FAMÍLIA**. Os dias 4, 22 e 28 foram os mais chuvosos, com várias estações registrando acumulados diários superiores a 50mm/dia. O maior registro diário foi de 117,4 mm, no dia 17 da estação ANA Sede, o único registro com mais de 100mm/dia.

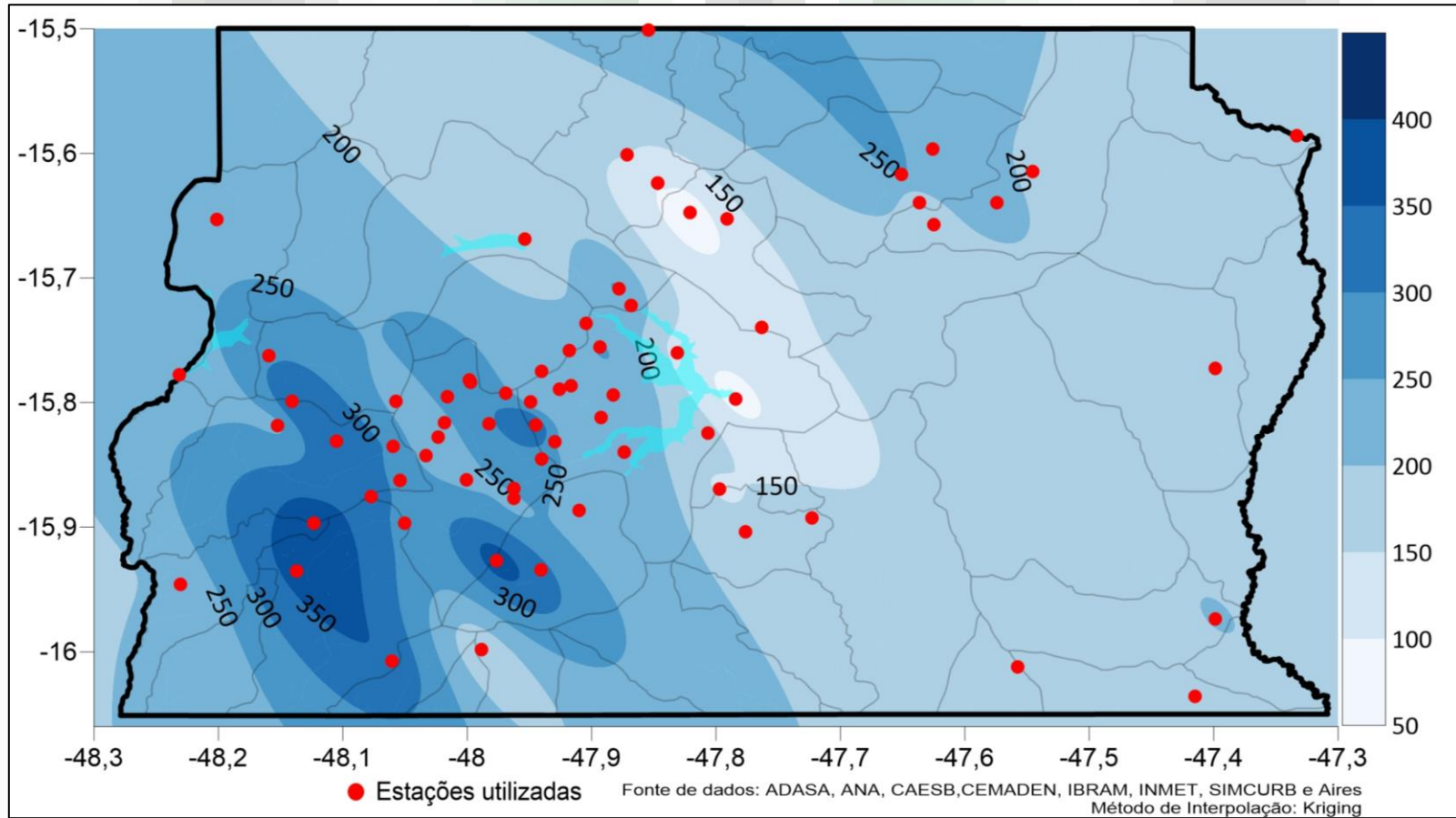
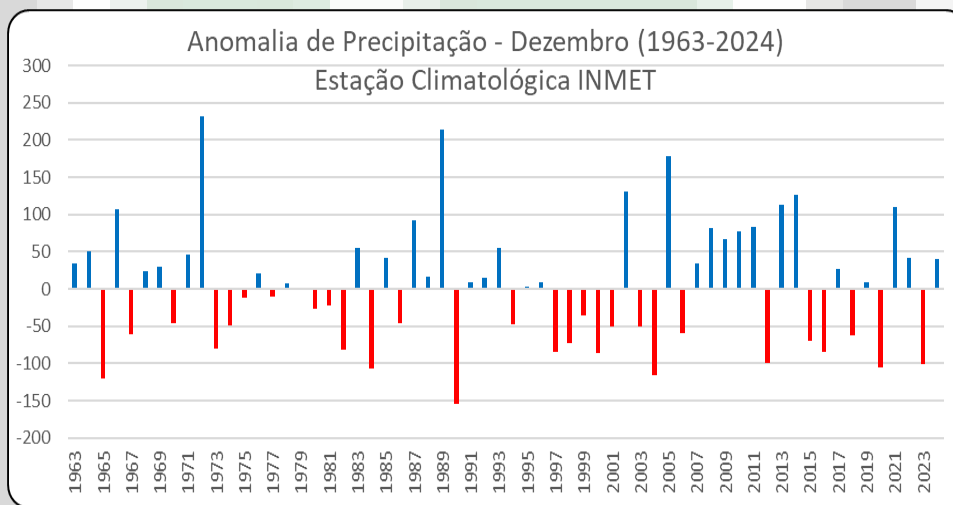
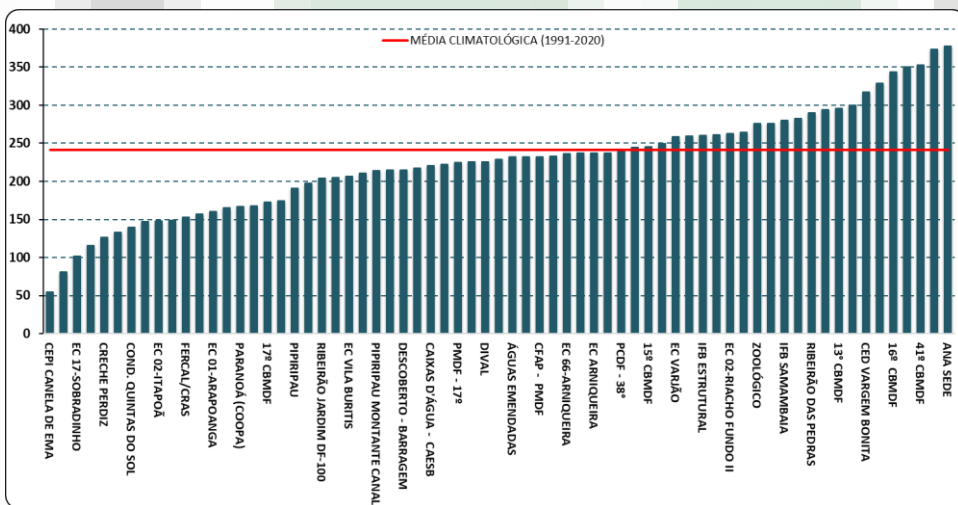
A Precipitação foi maior na região Sudoeste do Distrito Federal, com a chuva menores em uma pequena região da parte central do Distrito Federal. A média mensal da Precipitação, de todas as estações utilizadas, foi de 230,1mm, 95% da média climatológica do INMET (1991-2020) de 241,1mm. Das 69 estações utilizadas, em todo o DF, apenas 27 ficaram acima da média climatológica do INMET, para o acumulado mensal.

DADOS DIÁRIOS

ESTAÇÕES	1	2	3	4	5	6	7	8	9	10	11	12	13	14	15	16	17	18	19	20	21	22	23	24	25	26	27	28	29	30	31
ANA SEDE																															
CONTAGEM - VC 201																															
RIBEIRÃO SANTA RITA																															
RIBEIRÃO JARDIM DF-100																															
LAGOINHA DF-105																															
RIO SÃO BERNARDO																															
DESCOBERTO - BARRAGEM																															
PIPIRIPAU																															
PIPIRIPAU FRINOCAP - DF 230																															
SANTA MARIA - BARRAGEM																															
RIBEIRÃO TORTO																															
BARRAGEM LAGO PARANOÁ																															
UHE PARANOÁ JUSANTE																															
RIBEIRÃO DAS PEDRAS																															
PIPIRIPAU MONTANTE CANAL																															
PAPUDA																															
GAMA (PONTE ALTA)																															
BRASÍLIA																															
ÁGUAS EMENDADAS																															
PARANOÁ (COOPA)																															
BRAZLÂNDIA																															
IFB SAMAMBAIA																															
ZOOLÓGICO																															
511N																															
RODOVIÁRIA PLANO PILOTO																															
FERCAL/CRAS																															
SOBRADINHO																															
NÚCLEO BANDEIRANTE																															
CIDADE ESTRUTURAL																															
ÁGUAS CLARAS																															
PMDF - 17º																															
EC ARNIQUEIRA																															
8º PMDF																															
41º CBMDF																															
16º CBMDF																															
13º CBMDF																															
EC 02-ITAPOÁ																															
COND. QUINTAS DO SOL																															
CRECHE PERDIZ																															
VIGILÂNCIA SANITÁRIA																															
PAR. Nº Sra. DO ROSÁRIO																															
6º CBMDF																															
EC 01-ARAPOANGA																															
COP PLANALTINA																															
DIVAL																															
CRECHE CEPI JACARANDÁ																															
15º CBMDF																															
4º CBMDF																															
PAR. SAGRADA FAMÍLIA																															
CED VARGEM BONITA																															
CONDOMÍNIO PARK WAY																															
EC VILA BURITIS																															
EC 02-RIACHO FUNDO II																															
PCDF - 32º																															
EC 325-SAMAMBAIA																															
18º CBMDF																															
17º CBMDF																															
C. DE SAÚDE Nº4																															
SEDE ADASA																															
DEFESA CIVIL																															
22º CBMDF																															
CEPI CANELA DE EMA																															
EC 17-SOBRADINHO																															
EC 66-ARNIQUEIRA																															
CAIXAS D'ÁGUA - CAESB																															
CFAP - PMDF																															
GER.SAÚDE SECUNDÁRIA 3																															
EC VARIÃO																															
PCDF - 38º																															
RESIDENCIAL CANAÃ																															
IFB ESTRUTURAL																															

0mm 0,2-1mm 1-15mm 15-50mm >50mm ND Fonte: IBRAM, INMET, ADASA, CAESB, ANA, CEMADEN, SIMCURB, Aires

ACUMULADO MENSAL



DESTAQUES DO MÊS

DEZEMBRO PRECIPITAÇÃO (mm)

PAR. SAGRADA FAMÍLIA

ANA SEDE

MENSAL



388,2

RA – PARK WAY



117,4

RA – PLANO PILOTO

24hrs(17/12)

PREVISÃO CLIMÁTICA DEZEMBRO e JFM (Jan-Fev-Março/2025)

A previsão de anomalia de precipitação¹, produzida pelo Instituto Nacional de Meteorologia (INMET), para o mês de Dezembro de 2024, indica para o Distrito Federal (área dentro do círculo vermelho a figura abaixo) uma previsão de precipitação de normal a ligeiramente abaixo da normal, em relação à média climatológica (1981-2010) de 209,4 mm. Já para o trimestre (JFM), a previsão é que seja acima da normal climatológica de 604,2mm, distribuída nos meses conforme tabela abaixo.

Médias Climatológicas PRECIPITAÇÃO (1981-2010)		
Janeiro	Fevereiro	Março
209,4	183,0	211,8

¹A anomalia de precipitação é a diferença entre o valor de precipitação previsto e a média climatológica.

